

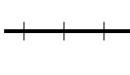
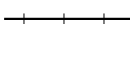







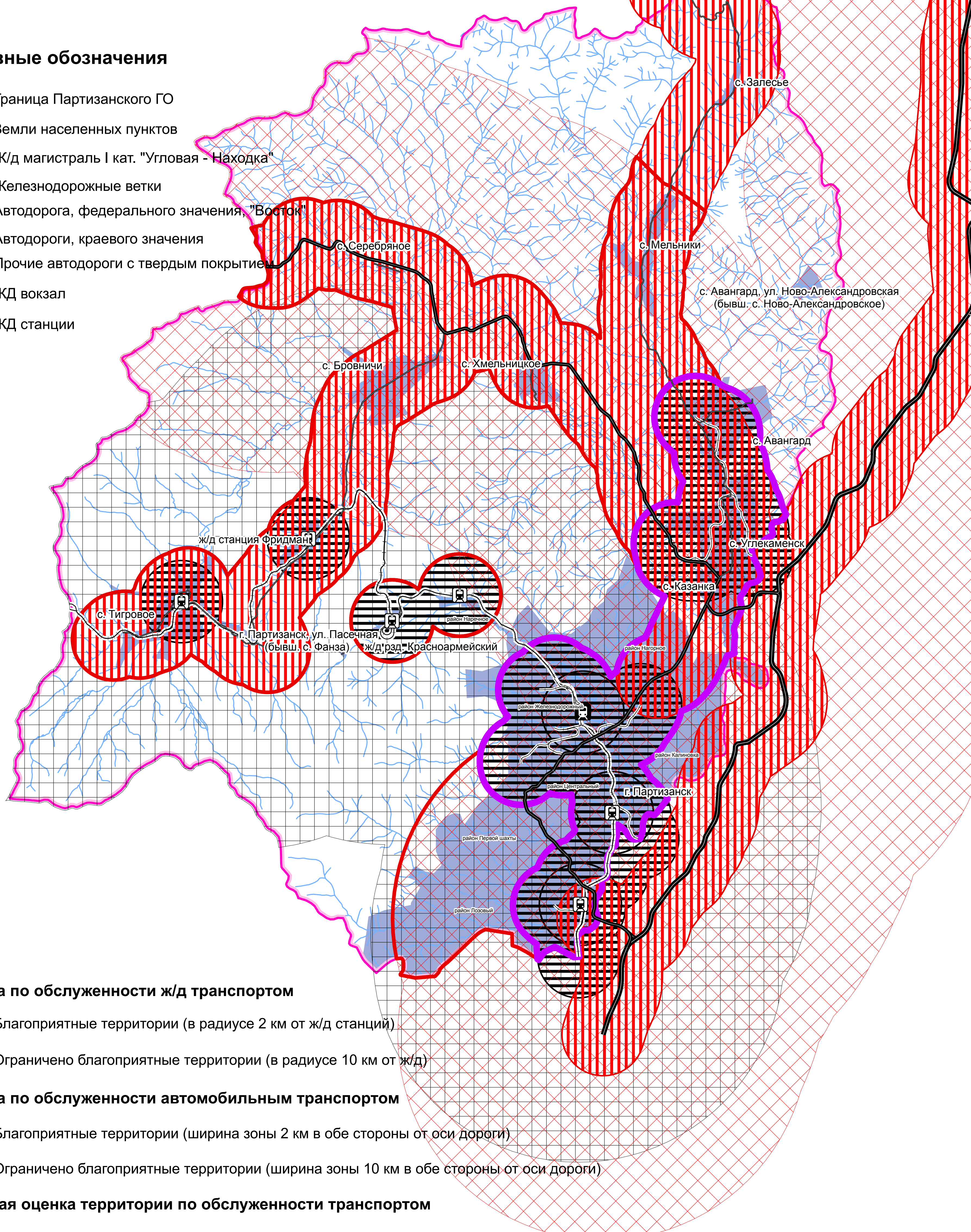
# Комплексная оценка территории

## Оценка территории по антропогенным факторам



## Оценка территории по транспортному обслуживанию

### Условные обозначения



-  Граница Партизанского ГО
-  Земли населенных пунктов
-  Ж/д магистраль I кат. "Угловая - Находка"
-  Железнодорожные ветки
-  Автодорога, федерального значения, "Восток"
-  Автодороги, краевого значения
-  Прочие автодороги с твердым покрытием
-  ЖД вокзал
-  ЖД станции





### Оценка по обеспеченности ж/д транспортом

-  Благоприятные территории (в радиусе 2 км от ж/д станций)
-  Ограничено благоприятные территории (в радиусе 10 км от ж/д)

### Оценка по обеспеченности автомобильным транспортом

-  Благоприятные территории (ширина зоны 2 км в обе стороны от оси дороги)
-  Ограничено благоприятные территории (ширина зоны 10 км в обе стороны от оси дороги)

### Сводная оценка территории по обеспеченности транспортом

-  Благоприятные территории
-  Относительно благоприятные территории